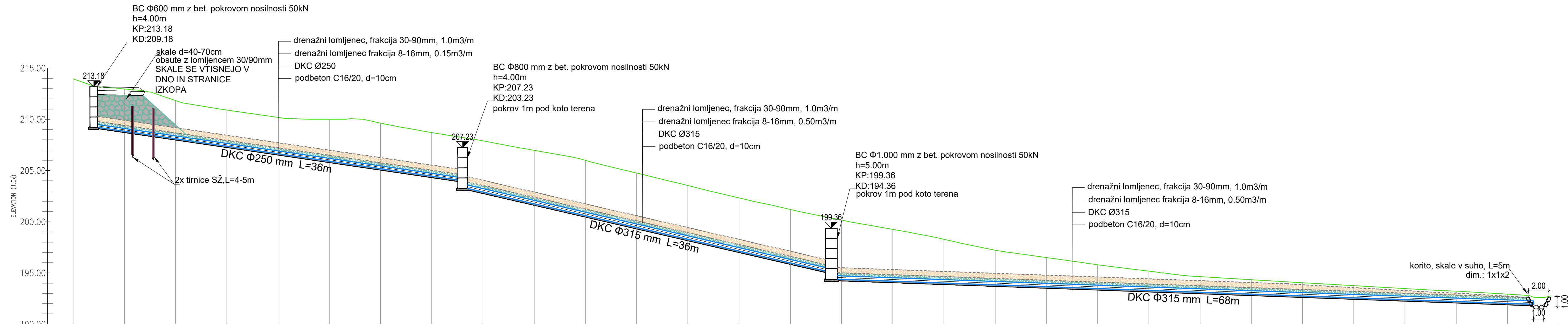




# VZDOLŽNI PROFIL ODVODNJE

M: 1 : 200



STACIONAŽA	0+000	0+005.00	0+010.00	0+015.00	0+020.00	0+025.00	0+030.00	0+035.00	0+040.00	0+045.00	0+050	0+055.00	0+060.00	0+065.00	0+070.00	0+075.00	0+080.00	0+085.00	0+090.00	0+095.00	0+100	0+105.00	0+110.00	0+115.00	0+120.00	0+125.00	0+130.00	0+135.00	0+140.00	0+145.00
KOTE TERENA	213.963	212.967	211.839	210.911	210.193	210.006	209.654	208.711	207.901	206.975	206.998	204.756	203.540	202.328	201.199	200.159	199.257	198.282	197.216	196.499	195.793	195.178	194.637	194.341	194.046	193.761	193.475	193.222	192.928	
CEVI		PVC 250 mm i=1.6.8 (14.60%) L= 36m										DKC 315 mm i=1.4.3 (23.09%) L= 36m										DKC 315 mm i=1.27.7 (3.61%) L= 68m								
JASKI	KP:213.18 CEV1								KP:206.23 CEV3							KP:199.36 CEV2														

investitor:	OBČINA BISTRICA OB SOTLI Bistrica ob Sotli 17 3256 Bistrica ob Sotli	st. projekta:	1044/23	datum:	April 2023
izvajalec:	 Inženirsko statično biro, d.o.o. Glavni trg 17/b, 2000 Maribor	st. načrta:	1044/23	merilo:	M: 1 : 200
id. številka:	IZS 0438	objekt:	Plaz na JP 818281 Elektro-Okič (Hrastje ob Bistrici 17)		
podizvajalec:		cesta:	JP 818281	faza:	PZI
		opis risbe:	VZDOLŽNI PROFIL ODVODNJE		
ime in priimek	podpis	st. odseka:	arhivska številka:	faza/objekt:	
M. Krajnc		...	...	004.2452	
ident. št. IZS	IZS G-0584	st. risbe:	...		
odg. projektant:	M. Krajnc	st. prilož:	G.6		
ident. št. IZS	IZS G-0584	avtor risbe:	ISB d.o.o., Maribor		
izdelal:	M. Krajnc	id. št. risbe:	1034/23-G.6		
ident. št. IZS	G-4691				